

2023年4月1日現在

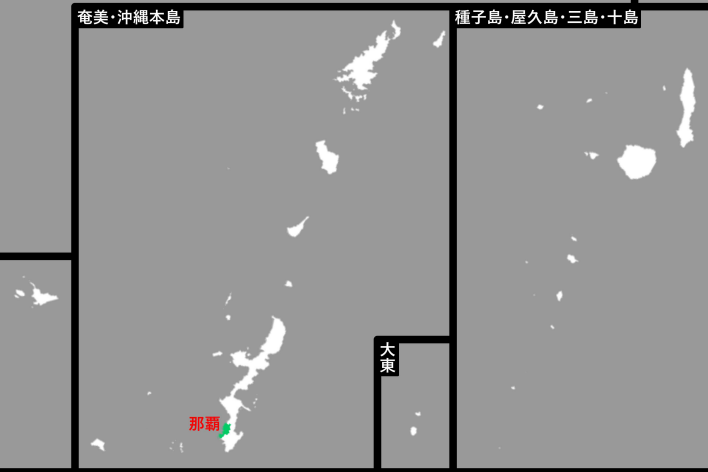
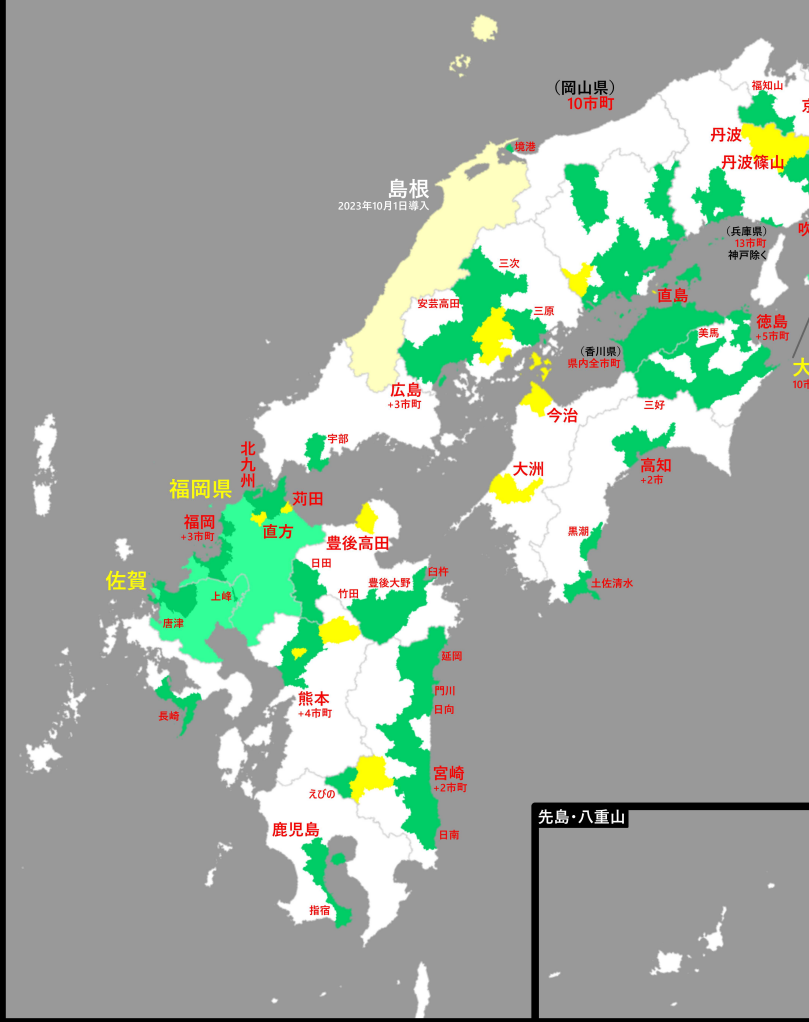
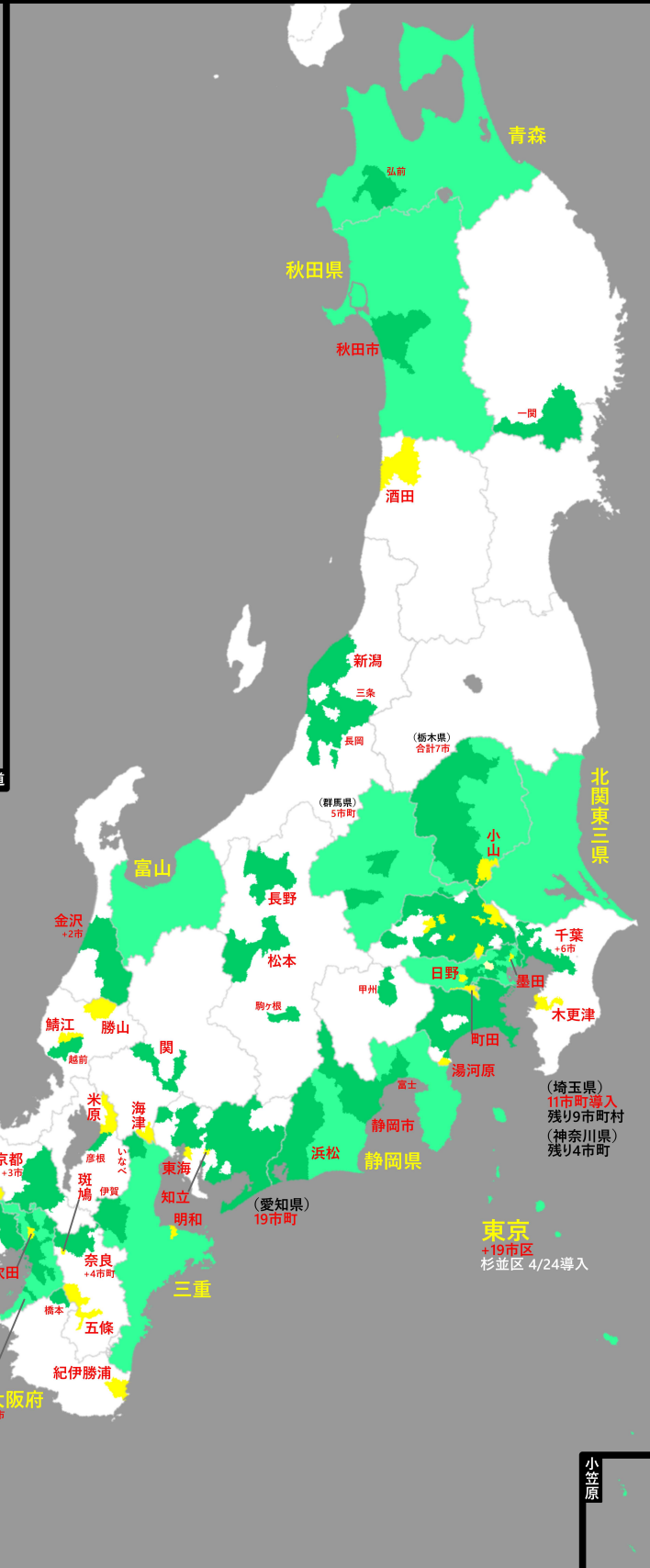
### パートナーシップ制度 導入状況

この地図は筆者が以下各データを加工し作成したものである。  
 利用データ：国土数値情報（国土地理院）：<https://map.mlit.go.jp/index.html> → 行政区域データ  
 みんなのパートナーシップ制度MAP（https://minnao-partnership.com/）  
 MarriageJapan（https://www.marriageforall.jp/）

※この地図は個人作成・非監修のため、各団体への問い合わせは対応致しません。  
 ※正確性に充分注意して作成していますが、作者はこの地図の利用による損害等には一切の責任を負いません。  
 ※実際に施行される場合は、各自や最新の正確な情報を必ずご確認ください。  
 ※この地図は2023年4月6日に導入する自治体も導入自治体にまとめて記載しています。  
 作成：2023年4月6日 Ver.1 ©2023 Thomas Maps & Geography 23051

**凡例**

- 制度導入市区町村
- 制度導入都道府県
- 2023/4導入市区町村
- 導入公表自治体



(埼玉県)  
11市町導入  
残り9市町村  
(神奈川県)  
残り4市町

東京  
+19市区  
杉並区 4/24導入

先島・八重山

大東

那覇